ZARZĄDZENIE Nr OR.0050.1.148.2025
BURMISTRZA SĘPÓLNA KRAJEŃSKIEGO
z dnia 04 grudnia 2025r.

zmieniające zarządzenie w sprawie utworzenia linii komunikacyjnych gminnych przewozów pasażerskich, w transporcie drogowym o charakterze użyteczności publicznej na terenie Gminy Sępólno Krajeńskie

Na podstawie art. 7 ust. 1 pkt 4 ustawy z dnia 8 marca 1990 r. o samorządzie gminnym (t.j. Dz. U. z 2025 r. poz. 1153), w związku z art. 7 ust. 1 pkt 1 lit. a; art. 7 ust. 4 pkt 1; art. 8 pkt 2 oraz art. 46 ust. 1 pkt 6 lit. b ustawy z dnia 16 grudnia 2010 r. o publicznym transporcie zbiorowym (t.j. Dz. U. z 2025 r. poz. 285) zarządza się, co następuje:

§ 1. Załącznik w zarządzeniu Nr OR.0050.1.123.2024 Burmistrza Sępólna Krajeńskiego z dnia 16 października 2024 r. w sprawie utworzenia linii komunikacyjnych gminnych przewozów pasażerskich, w transporcie drogowym o charakterze użyteczności publicznej na terenie Gminy Sępólno Krajeńskie, otrzymuje brzmienie zgodnie z załącznikiem do niniejszego zarządzenia.

§ 2. Zarządzenie wchodzi w życie z dniem 07 stycznia 2026 r. i zostanie podane do publicznej wiadomości poprzez umieszczenie:
1) w Biuletynie Informacji Publicznej Urzędu Miejskiego w Sępólnie Krajeńskim;
2) na tablicy informacyjnej Urzędu Miejskiego w Sępólnie Krajeńskim;
3) na stronie internetowej organizatora: www.gmina-sepolno.pl.

BURMISTRZ

WALDEMAR STUPAŁKOWSKI

sporządziła: Sylwia Karbowiak

Uzasadnienie

Zmiana zarządzenia polega na aktualizacji obowiązujących rozkładów jazdy linii komunikacyjnych gminnych przewozów pasażerskich w transporcie drogowym o charakterze użyteczności publicznej na terenie Gminy Sępólno Krajeńskie, poprzez wprowadzenie nowego oznaczenia symbolu **„z" – nie kursuje w piątek po dniu Bożego Ciała** – w treści rozkładów jazdy, a także poprzez wydłużenie terminu ich obowiązywania.

BURMISTRZ

WALDEMAR STUPAŁKOWSKI

Załącznik do Zarządzenia Nr OR.0050.1.148.2025
BURMISTRZA SĘPÓLNA KRAJEŃSKIEGO
z dnia 04 grudnia 2025 r.

GMINA SĘPÓLNO KRAJEŃSKIE

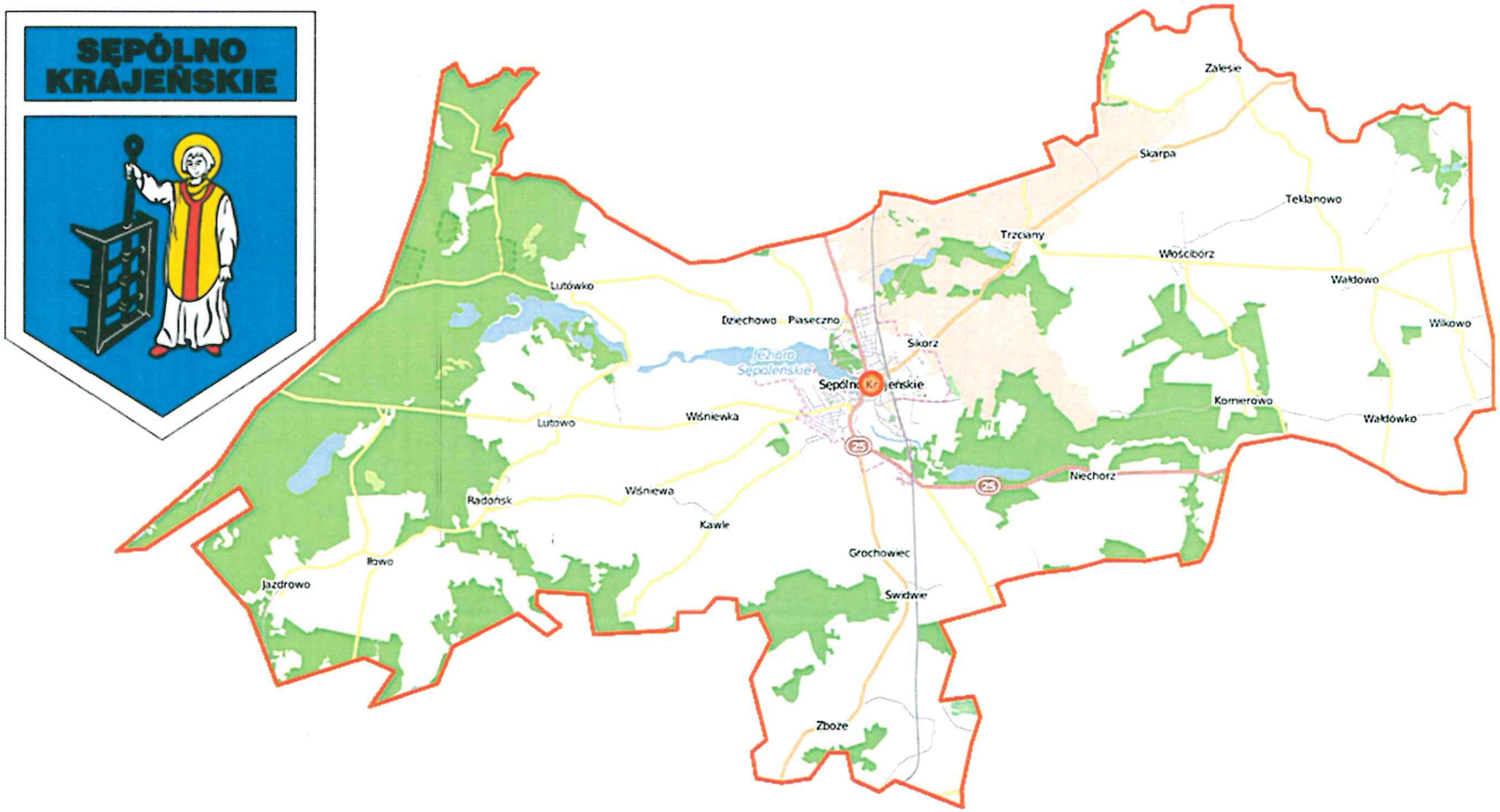

LINIA NR 1

Organizator transportu publicznego: **GMINA SĘPÓLNO KRAJEŃSKIE** ul. Tadeusza Kościuszki 11, 89-400 Sępólno Krajeńskie tel. 52 3894230	rozkład jazdy ważny od 07.01.2026 r. do 31.12.2030 r.	**OPERATOR TRANSPORTU PUBLICZNEGO: Zakład Transportu i Usług Sp. z o.o. ul. Baczyńskiego 6 89-400 Sępólno Kraj.**

Nazwa linii: Sępólno Krajeńskie – Dziechowo – Lutówko – Piaseczno – Sępólno Krajeńskie – Włościbórz – Wałdowo – Wałdówko – Wilkowo – Wałdowo – Włościbórz – Trzciany – Skarpa – zalesie – Sępólno Krajeńskie

Oznaczenie linii komunikacyjnej:
U - przewóz o charakterze użyteczności publicznej;
S - kursuje w dni nauki szkolnej; 1-5 (od poniedziałku do piątku)
z - nie kursuje w piątek po dniu Bożego Ciała

Nr przystanku	Przystanki i dworce komunikacyjne	Godz. przyjazdu	Godz. odjazdu	Kategoria drogi	Odległości między przystankami (km)		Czas przejazdu między przystankami (h:min)	
					Odległości między przystankami	Odległości narastająco dla całej linii	Czas przejazdu między przystankami	Czas przejazdu narastająco dla całej linii
1	Sępólno - Baza ZTiU	-	6:45	-	-	0	-	0:00
2	Dziechowo wieś	06:50	06:51	DP	4	4	0:05	0:06
3	Lutówko wieś	06:55	06:56	DP	4	8	0:04	0:11
4	Piaseczno PGR - pętla	07:05	07:05	DP	4	12	0:09	0:20
5	Piaseczno wieś	07:10	07:11	DP	4	16	0:05	0:26
6	Sępólno - ul. Baczyńskiego	07:15	07:16	G	1	17	0:04	0:31
7	Włościbórz	07:28	07:30	DP	11	28	0:12	0:45
8	Wałdowo szk.	07:35	07:36	DP	4	32	0:05	0:51
9	Wałdówko	07:40	07:41	G	3	35	0:04	0:56
10	Wałdówko Wybudowanie	07:43	07:44	G	1	36	0:02	0:59
11	Wilkowo	07:48	07:50	DP	2	38	0:04	1:05
12	Wilkowo skrzyż.	07:54	07:55	DP	2	40	0:04	1:10
13	Wałdowo szk.	07:58	08:00	DP	2	42	0:03	1:15
14	Włościbórz	08:03	08:05	DP	3	45	0:03	1:20
15	Trzciany wieś dz. nr 103	08:13	08:15	G	4	49	0:08	1:30
16	Trzciany I (Mała Cerkwica skrzyżowanie)	08:19	08:20	DW	2	51	0:04	1:35
17	Skarpa	08:23	08:25	DW	2	53	0:03	1:40
18	Zalesie	08:28	08:30	G	3	56	0:03	1:45
19	Sępólno - Baza ZTiU	08:45	-	-	12	68	0:15	2:00

+/- 3 minuty tolerancji

BURMISTRZ

WALDEMAR STUPAŁKOWSKI

podpis organizatora publicznego transportu zbiorowego

LINIA NR 1
Sępólno Krajeńskie – Dziechowo – Lutówko – Piaseczno – Sępólno Krajeńskie – Włościbórz – Wałdowo – Wałdówko – Wilkowo – Wałdowo – Włościbórz – Trzciany – Skarpa – zalesie – Sępólno Krajeńskie

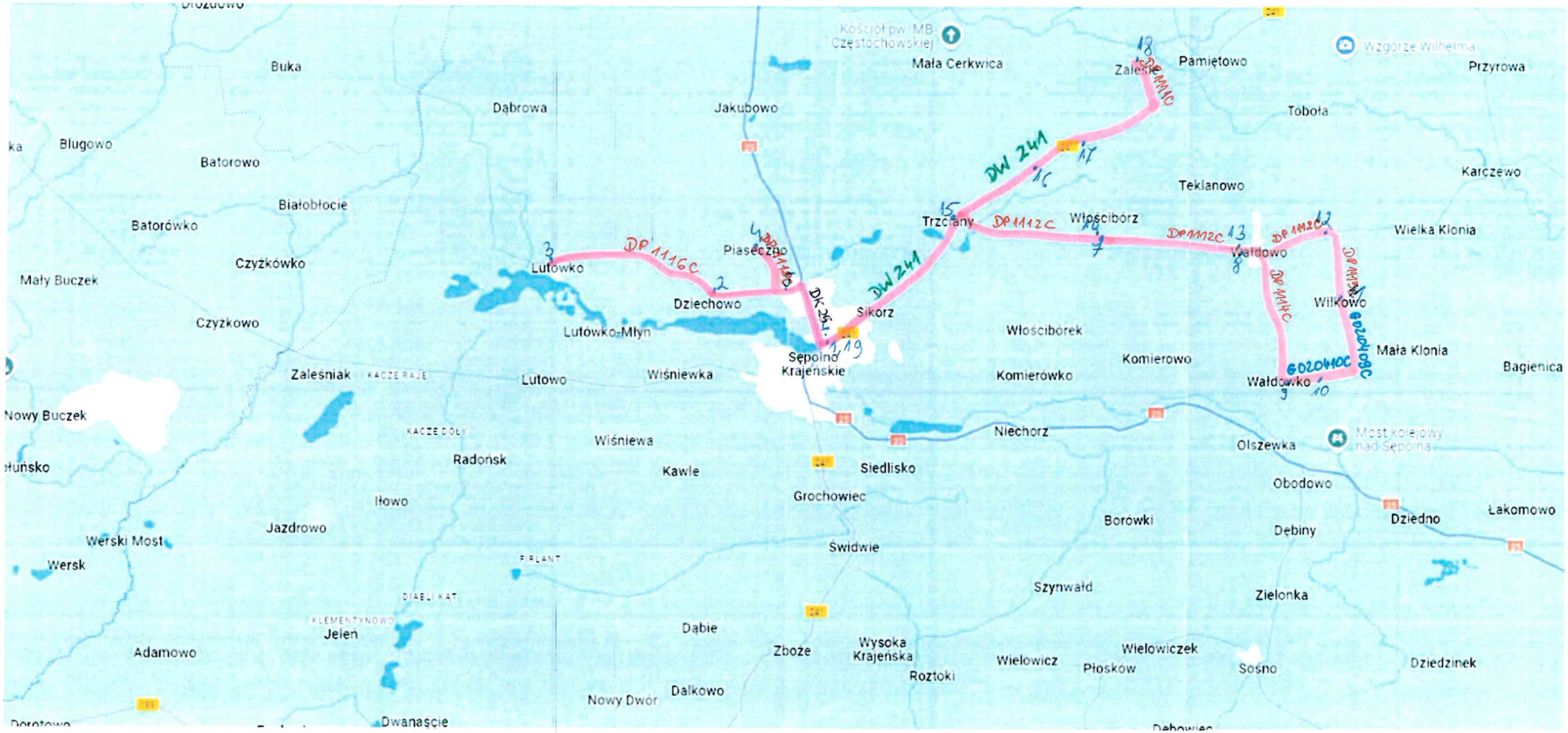

BURMISTRZ

WALDEMAR STUPAŁKOWSKI

LINIA NR 2

Organizator transportu publicznego: **GMINA SĘPÓLNO KRAJEŃSKIE** ul. Tadeusza Kościuszki 11, 89-400 Sępólno Krajeńskie tel. 52 3894230	rozkład jazdy ważny od 07.01.2026 r. do 31.12.2030 r.	**OPERATOR TRANSPORTU PUBLICZNEGO: Zakład Transportu i Usług Sp. z o.o. ul. Baczyńskiego 89-400 Sępólno Kraj.**

Nazwa linii: Sępólno Krajeńskie – Wałdowo – Wałdówko – Wilkowo – Włościbórz – Zalesie – Skarpa – Trzciany – Włościbórek – Włościbórz – Wałdowo – Wałdówko – Wilkowo – Włościbórz – Zalesie – Skarpa – Trzciany – Włościbórek – Włościbórz – Sępólno Krajeńskie

Oznaczenie linii komunikacyjnej:
U - przewóz o charakterze użyteczności publicznej;
S - kursuje w dni nauki szkolnej; 1, 5 (poniedziałki i piątki)
z - nie kursuje w piątek po dniu Bożego Ciała

Nr przystanku	Przystanki i dworce komunikacyjne	Godz. przyjazdu	Godz. odjazdu	Kategoria drogi	Odległości między przystankami (km)		Czas przejazdu między przystankami (h:min)	
					Odległości między przystankami	Odległości narastająco dla całej linii	Czas przejazdu między przystankami	Czas przejazdu narastająco dla całej linii
1	Sępólno – Baza ZTiU	-	12:15	-	-	0	-	0:00
2	Wałdowo szk.	12:35	12:37	DP	12	12	0:20	0:22
3	Wałdówko	12:40	12:41	G	2	14	0:03	0:26
4	Wałdówko Wybudowanie	12:43	12:44	G	1	15	0:02	0:29
5	Wilkowo	12:50	12:51	DP	3	18	0:06	0:36
6	Wilkowo skrzyż..	12:55	12:56	DP	1	19	0:04	0:41
7	Włościbórz	13:05	13:05	DP	5	24	0:09	0:50
8	Zalesie	13:10	13:15	G	12	36	0:05	1:00
9	Skarpa	13:18	13:19	DW	5	41	0:03	1:04
10	Trzciany (Mała Cerkwica skrzyżowanie)	13:23	13:24	DW	4	45	0:04	1:09
11	Trzciany wieś dz. nr 103	13:28	13:29	G	3	48	0:04	0:14
12	Włościbórek skrzyżowanie	13:35	13:36	G	2	50	0:06	0:21
13	Włościbórek dz. nr 343/4	13:40	13:41	G	1	51	0:04	0:26
14	Włościbórz	13:50	13:55	DP	3	54	0:09	0:40
15	Wałdowo szk.	14:05	14:27	DP	2	56	0:10	2:12
16	Wałdówko	14:30	14:31	G	2	58	0:03	2:16
17	Wałdówko Wybudowanie	14:34	14:35	G	2	60	0:03	2:20
18	Wilkowo	14:40	14:41	DP	2	62	0:05	2:26
19	Wilkowo skrzyż..	14:45	14:46	DP	1	63	0:04	2:31
20	Włościbórz	14:55	14:56	DP	5	68	0:09	2:41
21	Zalesie	15:10	15:15	G	12	80	0:14	3:00
22	Skarpa	15:19	15:20	DW	5	85	0:04	3:05
23	Trzciany (Mała Cerkwica skrzyżowanie)	15:25	15:26	DW	4	89	0:05	3:11
24	Trzciany wieś dz. nr 103	15:30	15:31	G	3	92	0:04	3:16
25	Włościbórek skrzyżowanie	15:35	15:35	G	2	94	0:04	3:20
26	Włościbórek dz. nr 343/4	15:40	15:41	G	2	96	0:05	3:26
27	Włościbórz	15:45	15:46	DP	2	98	0:04	3:31
28	Sępólno – Baza ZTiU	15:55	-	-	10	108	0:09	3:40

+/- 3 minuty tolerancji

BURMISTRZ

WALDEMAR STUPAŁKOWSKI

podpis organizatora publicznego transportu zbiorowego

LINIA NR 2

Sępólno Krajeńskie – Wałdowo – Wałdówko – Wilkowo – Włościbórz – Zalesie – Skarpa – Trzciany – Włościbórek – Włościbórz – Wałdowo – Wałdówko – Wilkowo – Włościbórz – Zalesie – Skarpa – Trzciany – Włościbórek – Włościbórz – Sępólno Krajeńskie

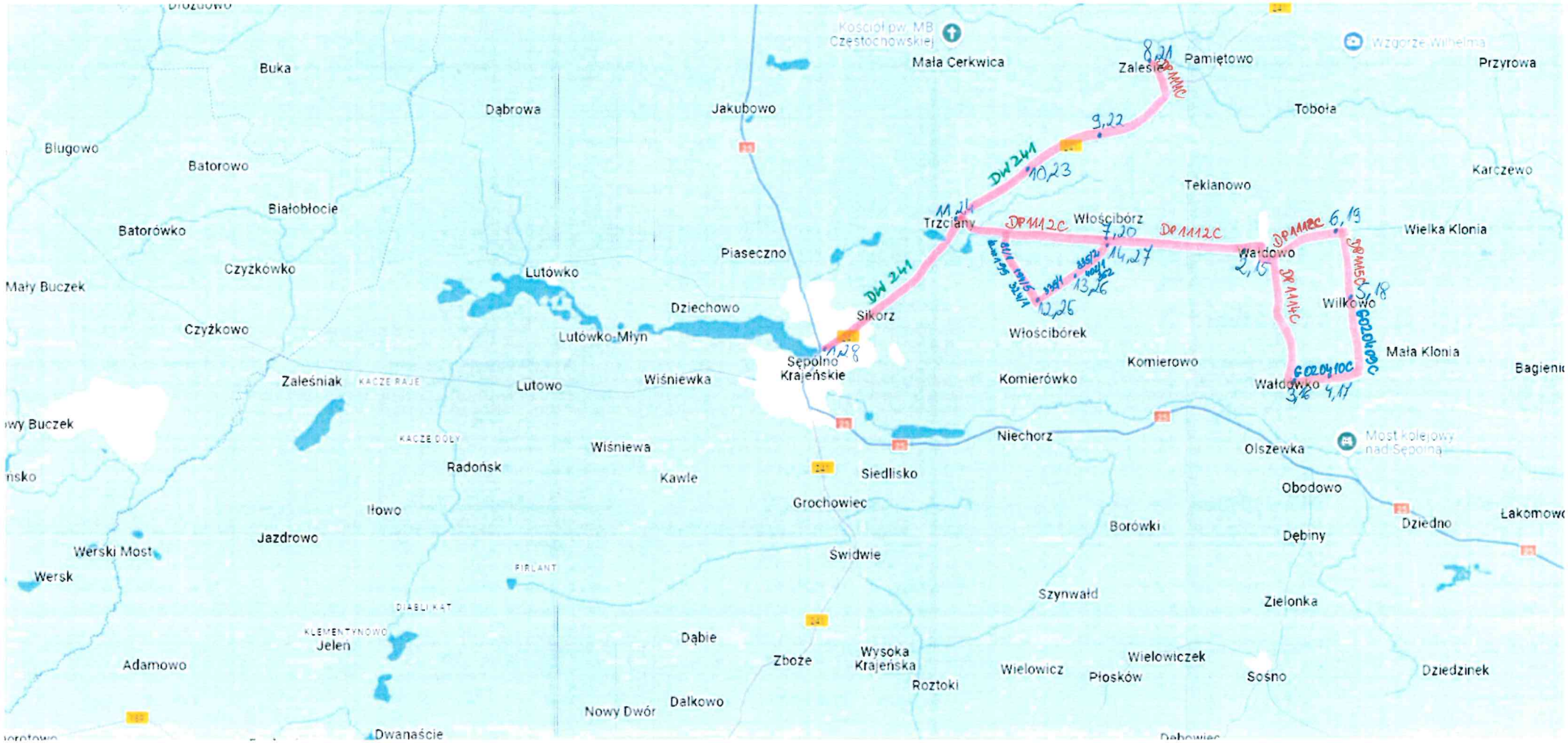

BURMISTRZ

WALDEMAR STUPAŁKOWSKI

LINIA NR 3

Organizator transportu publicznego: **GMINA SĘPÓLNO KRAJEŃSKIE** ul. Tadeusza Kościuszki 11, 89-400 Sępólno Krajeńskie tel. 52 3894230	rozkład jazdy ważny od 07.01.2026 r. do 31.12.2030 r.	**OPERATOR TRANSPORTU PUBLICZNEGO: Zakład Transportu i Usług Sp. z o.o. ul. Baczyńskiego 6 89-400 Sępólno Kraj.**

Nazwa linii: Sępólno Krajeńskie – Piaseczno – Dziechowo – Lutówko – Zalesie – Skarpa – Trzciany – Włościbórek – Włościbórz – Wałdowo – Wałdówko – Wilkowo – Włościbórz – Zalesie – Skarpa – Trzciany – Włościbórek – Włościbórz – Sępólno Krajeńskie

Oznaczenie linii komunikacyjnej:
U - przewóz o charakterze użyteczności publicznej;
S - kursuje w dni nauki szkolnej; 2, 3, 4 (wtorki środy i czwartki)

Nr przystanku	Przystanki i dworce komunikacyjne	Godz. przyjazdu	Godz. odjazdu	Kategoria drogi	Odległości między przystankami (km)		Czas przejazdu między przystankami (h:min)	
					Odległości między przystankami	Odległości narastająco dla całej linii	Czas przejazdu między przystankami	Czas przejazdu narastająco dla całej linii
1	Sępólno – Baza ZTiU	-	12:33:00	-	-	0	-	0:00
2	Sępólno- ul. Baczyńskiego	12:34	12:35	G	1	1	0:01	0:02
3	Piaseczno wieś	12:38	12:39	DP	2	3	0:03	0:06
4	Piaseczno PGR- pętla	12:41	12:41	DP	2	5	0:02	0:08
5	Dziechowo wieś	12:45	12:47	DP	4	9	0:04	0:14
6	Lutówko- Młyn (skrzyżowanie)	12:48	12:48	DP	1	10	0:01	0:15
7	Lutówko wieś	12:50	12:51	DP	1	11	0:02	0:18
8	Zalesie	13:10	13:15	G	25	36	0:19	0:42
9	Skarpa	13:18	13:19	DW	5	41	0:03	0:46
10	Trzciany (Mała Cerkwica skrzyżowanie)	13:23	13:24	DW	4	45	0:04	0:51
11	Trzciany wieś dz. nr 103	13:28	13:29	G	3	48	0:04	0:56
12	Włościbórek skrzyżowanie	13:35	13:36	G	2	50	0:06	1:03
13	Włościbórek dz. nr 343/4	13:40	13:41	G	1	51	0:04	1:08
14	Włościbórz	13:50	13:55	DP	3	54	0:09	1:22
15	Wałdowo szk.	14:05	14:27	DP	2	56	0:10	1:54
16	Wałdówko	14:30	14:31	G	2	58	0:03	1:58
17	Wałdówko wybudowanie	14:34	14:35	G	2	60	0:04	2:02
18	Wilkowo	14:40	14:41	DP	2	62	0:05	2:08
19	Wilkowo skrzyż.	14:45	14:46	DP	1	63	0:04	2:13
20	Włościbórz	14:55	14:56	DP	5	68	0:09	2:23
21	Zalesie	15:10	15:15	G	12	80	0:14	2:42
22	Skarpa	15:19	15:20	DW	5	85	0:04	2:47
23	Trzciany (Mała Cerkwica skrzyżowanie)	15:25	15:26	DW	4	89	0:05	2:53
24	Trzciany wieś dz. nr 103	15:30	15:31	G	3	92	0:04	2:58
25	Włościbórek skrzyżowanie	15:35	15:36	G	2	94	0:04	3:03
26	Włościbórek dz. nr 343/4	15:40	15:41	G	2	96	0:04	3:08
27	Włościbórz	15:45	15:46	DP	2	98	0:04	3:13
28	Sępólno- Baza ZTiU	15:55	-	-	10	108	0:09	3:22

+/- 3 mnuty tolerancji

BURMISTRZ

WALDEMAR STUPAŁKOWSKI

podpis organizatora publicznego transportu zbiorowego

LINIA NR 3

Sępólno Krajeńskie – Piaseczno – Dziechowo – Lutówko – Zalesie – Skarpa – Trzciany – Włościbórek – Włościbórz – Wałdowo – Wałdówko – Wilkowo – Włościbórz – Zalesie – Skarpa – Trzciany – Włościbórek – Włościbórz – Sępólno Krajeńskie

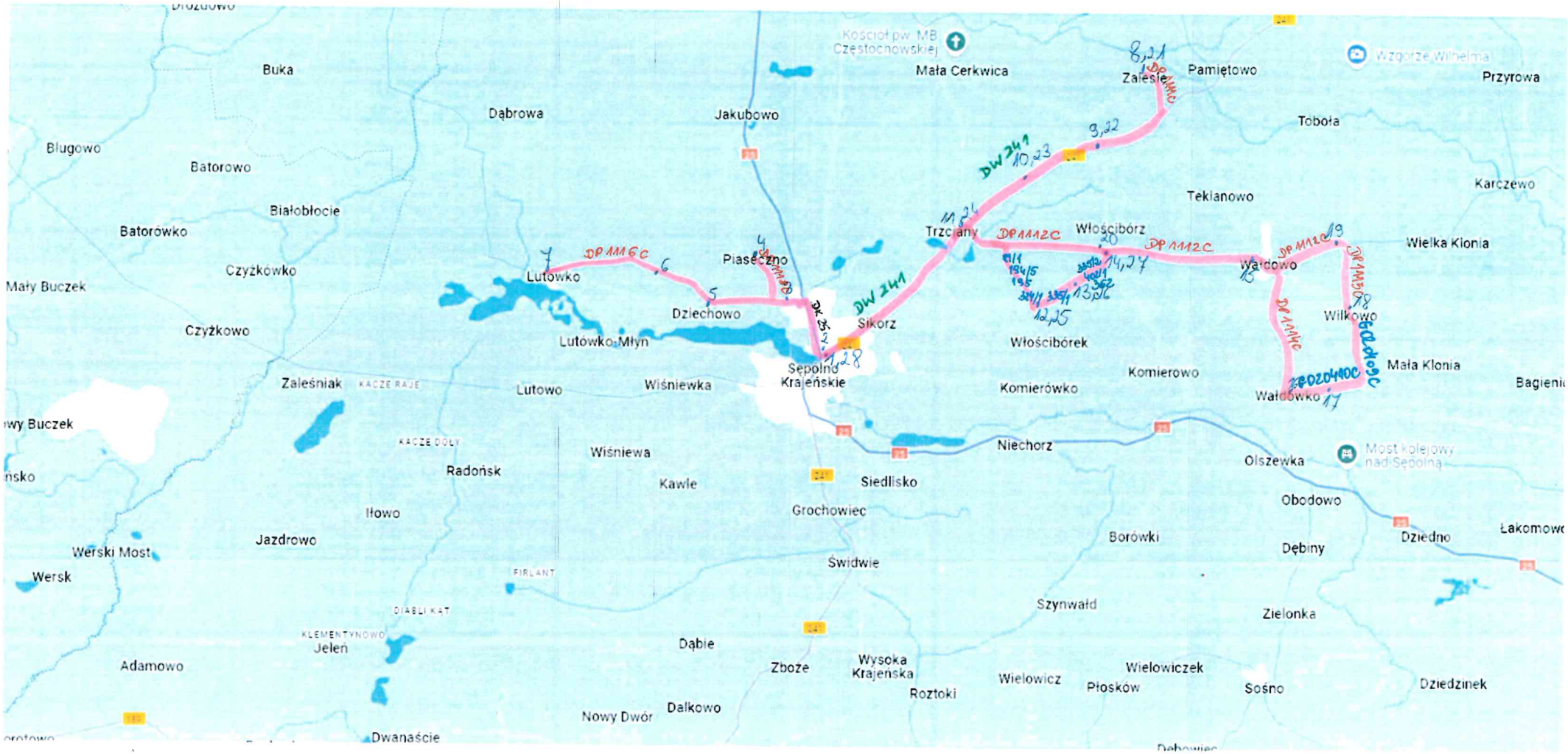

BURMISTRZ

WALDEMAR STUPAŁKOWSKI

LINIA NR 4

Organizator transportu publicznego: **GMINA SĘPÓLNO KRAJEŃSKIE** ul. Tadeusza Kościuszki 11, 89-400 Sępólno Krajeńskie tel. 52 3894230	rozkład jazdy ważny od 07.01.2026 r. do 31.12.2030 r.	**OPERATOR TRANSPORTU PUBLICZNEGO: Zakład Transportu i Usług Sp. z o.o. ul. Baczyńskiego 6 89-400 Sępólno Kraj.**

Nazwa linii: Sępólno Krajeńskie – Lutówko – Zaleśniak – Lutowo – Wiśniewka – Wiśniewa – Niechorz – Komierówko – Niechorz – Siedlisko – Sępólno Krajeńskie – Zboże - Sępólno Krajeńskie

Oznaczenie linii komunikacyjnej:
U - przewóz o charakterze użyteczności publicznej;
S - kursuje w dni nauki szkolnej; 1-5 (od poniedziałku do piątku)
z - nie kursuje w piątek po dniu Bożego Ciała

Nr przystanku	Przystanki i dworce komunikacyjne	Godz. przyjazd	Godz. odjazdu	Kategoria drogi	Odległości między przystankami (km)		Czas przejazdu między przystankami (h:min)	
					Odległości między przystankami	Odległości narastająco dla całej linii	Czas przejazdu między przystankami	Czas przejazdu narastająco dla całej linii
1	Śępólno- Baza ZTiU	-	6:55	-	-	0	-	0:00
2	Sępólno- ul. Chojnicka	06:58	07:00	DK	1	1	0:03	0:05
3	Lutówko Wyb.	07:05	07:06	DP	4	5	0:05	0:11
4	Lutówko wieś	07:10	07:11	DP	4	9	0:04	0:16
5	Zaleśniak	07:24	07:25	DP	10	19	0:13	0:30
6	Lutowo (szkoła)	07:30	07:32	G	3	22	0:05	0:37
7	Wiśniewka	07:35	07:35	DP	3	25	0:03	0:40
8	Wiśniewka I	07:40	07:40	DP	3	28	0:05	0:45
9	Wiśniewa	07:45	07:45	DP	2	30	0:05	0:50
10	Niechorz I	07:55	07:56	DK	8	38	0:10	1:01
11	Komierówko	08:00	08:00	G	5	43	0:04	1:05
12	Niechorz	08:05	08:08	G	2	45	0:05	1:13
13	Siedlisko	08:12	08:13	DP	7	52	0:04	1:18
14	Sępólno- ul. Koronowska	08:15	08:15	DK	3	55	0:02	1:20
15	Zboże PGR	08:30	08:31	G	8	63	0:15	1:36
16	Zboże wieś	08:35	08:40	DW	2	65	0:04	1:45
17	Sępólno -Baza ZTiU	08:50	-	-	8	73	0:10	1:55

+/- 3 minuty tolerancji

BURMISTRZ

WALDEMAR STUPAŁKOWSKI

podpis organizatora publicznego transportu zbiorowego

LINIA NR 4
Sępólno Krajeńskie – Lutówko – Zaleśniak – Lutowo – Wiśniewka – Wiśniewa – Niechorz – Komierówko – Niechorz – Siedlisko – Sępólno Krajeńskie – Zboże - Sępólno Krajeńskie

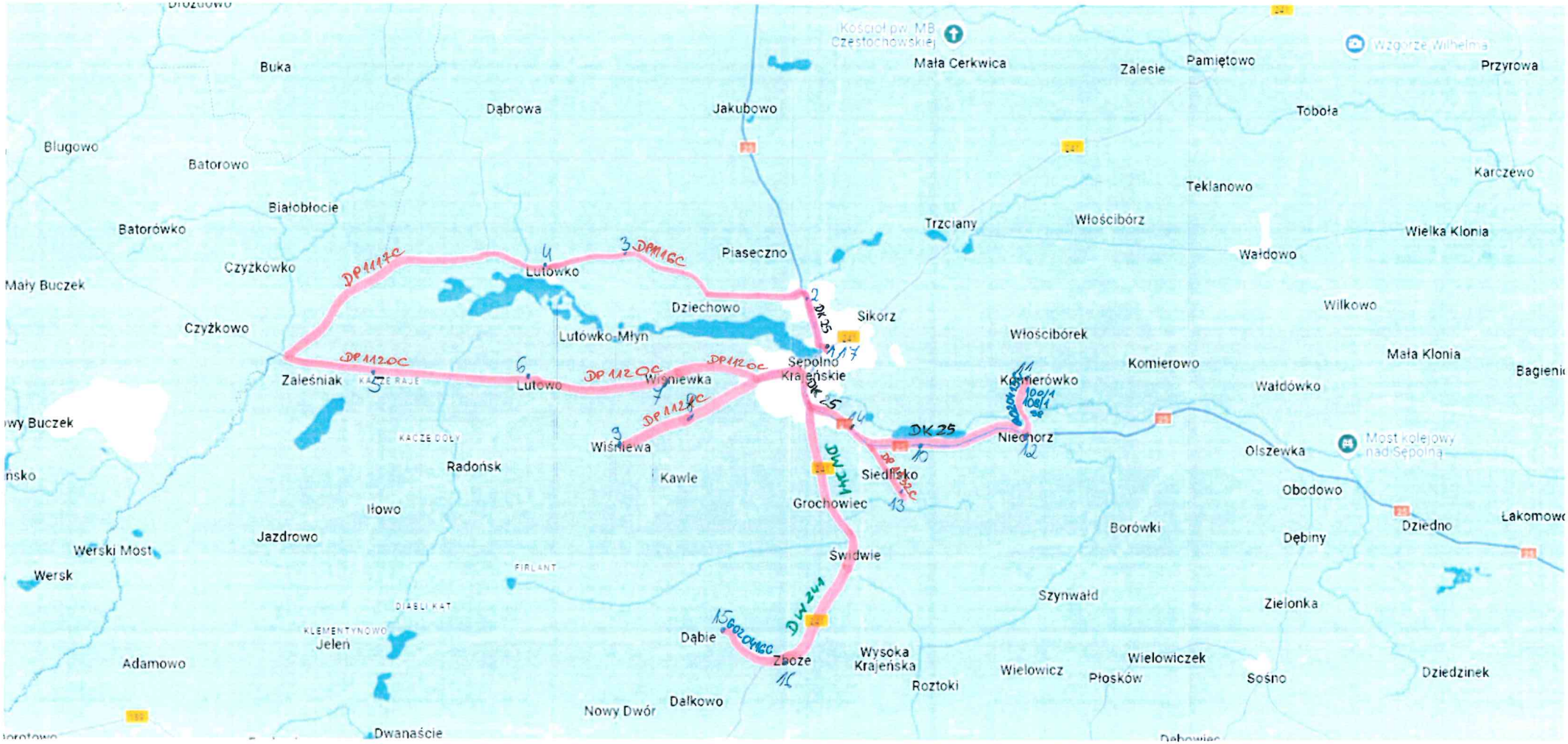

BURMISTRZ

WALDEMAR STUPAŁKOWSKI

LINIA NR 5

Organizator transportu publicznego: **GMINA SĘPÓLNO KRAJEŃSKIE** ul. Tadeusza Kościuszki 11, 89-400 Sępólno Krajeńskie tel. 52 3894230	rozkład jazdy ważny od 07.01.2026 r. do 31.12.2030 r.	**OPERATOR TRANSPORTU PUBLICZNEGO: Zakład Transportu i Usług Sp. z o.o. ul. Baczyńskiego 6 89-400 Sępólno Kraj.**

Nazwa linii: Sępólno Krajeńskie – Lutowo – Radońsk – Iłowo – Jazdrowo – Sępólno Krajeńskie – Wiśniewa – Wiśniewka – Kawle – Sępólno Krajeńskie – Lutowo – Radońsk – Iłowo – Jazdrowo – Sępólno Krajeńskie – Wiśniewa – Wiśniewka – Kawle – Sępólno Krajeńskie

Oznaczenie linii komunikacyjnej:
U - przewóz o charakterze użyteczności publicznej;
S - kursuje w dni nauki szkolnej; 2, 3, 4 (wtorki, środy i czwartki)

Nr przystanku	Przystanki i dworce komunikacyjne	Godz. przyjazdu	Godz. odjazdu	Kategoria drogi	Odległości między przystankami (km)		Czas przejazdu między przystankami (h:min)	
					Odległości między przystankami	Odległości narastająco dla całej linii	Czas przejazdu między przystankami	Czas przejazdu narastająco dla całej linii
1	Sępólno- Baza ZTiU	-	12:15	-	-	0	-	-
2	Lutowo (szkoła)	12:30	12:35	G	9	9	0:15	0:20
3	Radońsk (os. Leśne)	12:40	12:41	G	2	11	0:05	0:26
4	Radońsk	12:45	12:46	DP	2	13	0:04	0:31
5	Iłowo	12:50	12:51	DP	2	15	0:04	0:36
6	Jazdrowo- pętla	12:55	12:56	DP	2	17	0:04	0:41
7	Sępólno- ul. Wojska Polskiego, szkoła	13:10	13:11	DP	15	32	0:14	0:56
8	Sępólno Krajeńskie – ul. Targowa	13:12	13:13	DP	2	34	0:01	0:58
9	Wiśniewa	13:18	13:20	DP	4	38	0:05	1:05
10	Wiśniewka	13:25	13:26	DP	2	40	0:05	1:11
11	Wiśniewka I	13:30	13:31	DP	3	43	0:04	1:16
12	Kawle PGR	13:35	13:36	DP	3	46	0:04	1:21
13	Kawle Wyb. I	13:40	13:41	DP	2	48	0:04	1:26
14	Sępólno Krajeńskie ul. Targowa	13:45	13:46	DP	2	50	0:04	1:31
15	Sępólno- ul. Wyspiańskiego	13:47	13:47	G	1	51	0:01	1:32
16	Sępólno- ul. Wojska Polskiego, szkoła	13:50	13:51	DP	1	52	0:03	1:36
17	Sępólno- ul. Baczyńskiego	13:55	13:56	G	1	53	0:04	1:41
18	Lutowo (szkoła)	14:15	14:20	G	9	62	0:19	2:05
19	Radońsk (os. Leśne)	14:25	14:26	G	2	64	0:05	2:11
20	Radońsk	14:30	14:31	DP	2	66	0:04	2:16
21	Iłowo	14:35	14:36	DP	2	68	0:04	2:21
22	Jazdrowo- pętla	14:40	14:41	DP	2	70	0:04	2:26
23	Sępólno- ul. Wojska Polskiego, szkoła	14:55	14:56	DP	15	85	0:14	2:41
24	Sępólno Krajeńskie – ul. Targowa	15:00	15:00	DP	1	86	0:04	2:45
25	Wiśniewa	15:05	15:10	DP	2	88	0:05	2:55
26	Wiśniewka	15:15	15:16	DP	2	90	0:05	3:01
27	Wiśniewka I	15:20	15:21	DP	2	92	0:04	3:06
28	Kawle PGR	15:25	15:26	DP	2	94	0:04	3:11
29	Kawle Wyb. I	15:30	15:31	DP	1	95	0:04	3:16
30	Sępólno Krajeńskie – ul. Targowa	15:35	15:35	DP	1	96	0:04	3:20
31	Sępólno Krajeńskie - ul. Wyspiańskiego	15:37	15:37	G	1	97	0:02	3:22
32	Sępólno Krajeńskie – ul. Wojska Polskiego, szkoła	15:40	15:40	DP	1	98	0:03	3:25
33	Sępólno- Baza ZTiU	15:45	-	-	1	99	0:05	3:30

+/- 3 minuty tolerancji

BURMISTRZ

WALDEMAR STUPAŁKOWSKI

podpis organizatora publicznego transportu zbiorowego

LINIA NR 5

Sępólno Krajeńskie – Lutowo – Radońsk – Iłowo – Jazdrowo – Sępólno Krajeńskie – Wiśniewa – Wiśniewka – Kawle – Sępólno Krajeńskie – Lutowo – Radońsk – Iłowo – Jazdrowo – Sępólno Krajeńskie – Wiśniewa – Wiśniewka – Kawle – Sępólno Krajeńskie

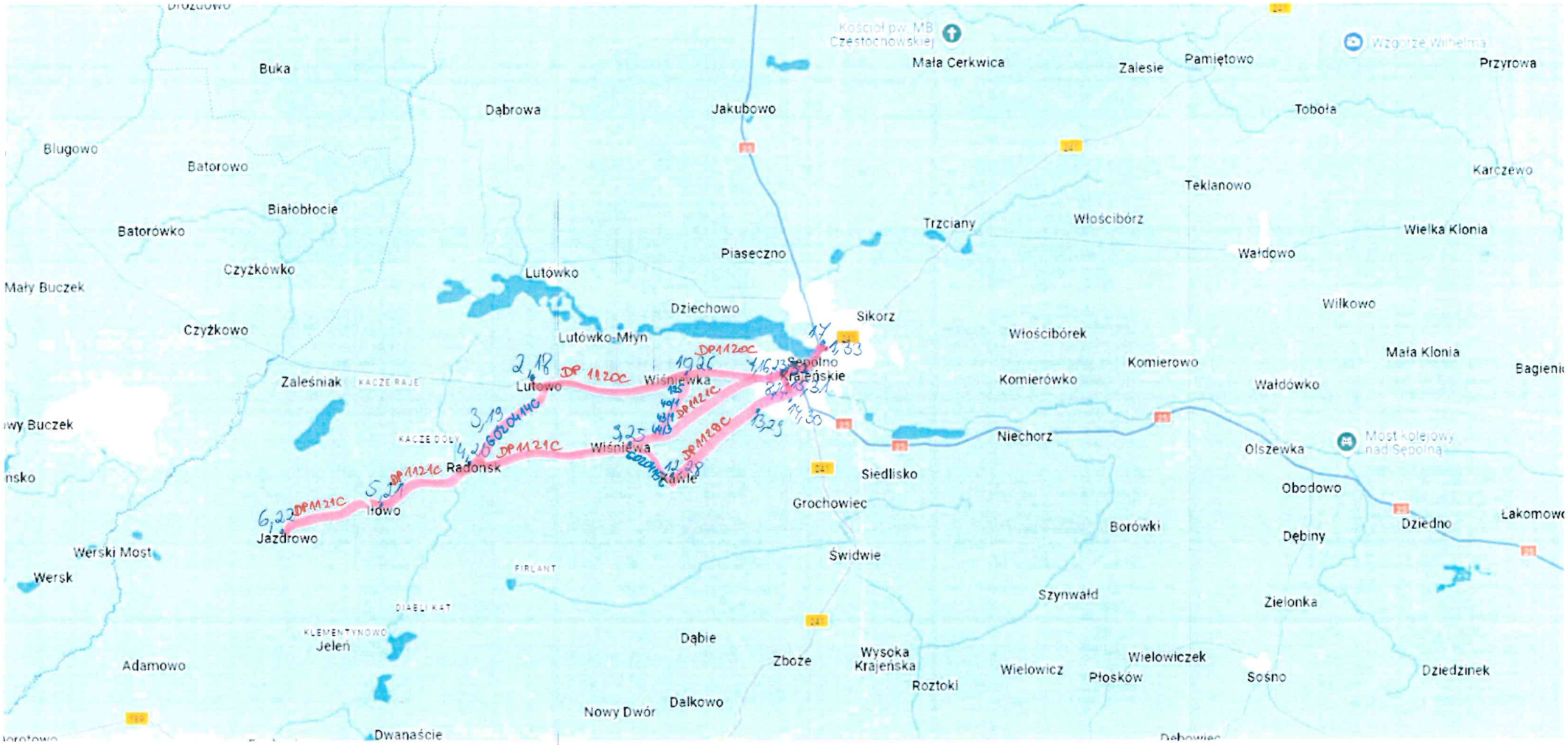

BURMISTRZ

WALDEMAR STUPAŁKOWSKI

LINIA NR 6

Organizator transportu publicznego: **GMINA SĘPÓLNO KRAJEŃSKIE** ul. Tadeusza Kościuszki 11, 89-400 Sępólno Krajeńskie tel. 52 3894230	rozkład jazdy ważny od 07.01.2026 r. do 31.12.2030 r.	**OPERATOR TRANSPORTU PUBLICZNEGO: Zakład Transportu i Usług Sp. z o.o. ul. Baczyńskiego 6 89-400 Sępólno Kraj.**

Nazwa linii: Sępólno Krajeńskie – Lutowo – Radońsk – Iłowo – Jazdrowo – Sępólno Krajeńskie – Wiśniewa - Wiśniewka – Kawle – Sępólno Krajeńskie – Piaseczno – Dziechowo – Lutówko – Lutowo – Radońsk – Iłowo – Jazdrowo – Sępólno Krajeńskie – Wiśniewa – Wiśniewka – Kawle – Sępólno Krajeńskie

Oznaczenie linii komunikacyjnej:
U - przewóz o charakterze użyteczności publicznej;
S - kursuje w dni nauki szkolnej; 1, (poniedziałki)

Nr przystanku	Przystanki i dworce komunikacyjne	Godz. przyjazdu	Godz. odjazdu	Kategoria drogi	Odległości między przystankami (km)		Czas przejazdu między przystankami (h.min)	
					Odległości między przystankami	Odległości narastająco dla całej linii	Czas przejazdu między przystankami	Czas przejazdu narastająco dla całej linii
1	Sępólno- Baza ZTiU	-	12:15	-		0	-	-
2	Lutowo (szkoła)	12:30	12:35	G	9	9	0:15	0:20
3	Radońsk (os. Leśne)	12:40	12:41	G	2	11	0:05	0:26
4	Radońsk	12:45	12:46	DP	2	13	0:04	0:31
5	Iłowo	12:50	12:51	DP	2	15	0:04	0:36
6	Jazdrowo- pętla	12:55	12:56	DP	2	17	0:04	0:41
7	Sępólno- ul. Wojska Polskiego, szkoła	13:10	13:11	DP	15	32	0:14	0:56
8	Sępólno Krajeńskie – ul. Targowa	13:12	13:13	DP	2	34	0:01	0:58
9	Wiśniewa	13:18	13:20	DP	4	38	0:05	1:05
10	Wiśniewka	13:25	13:26	DP	2	40	0:05	1:11
11	Wiśniewka I	13:30	13:31	DP	3	43	0:04	1:16
12	Kawle PGR	13:35	13:36	DP	3	46	0:04	1:21
13	Kawle Wyb. I	13:40	13:41	DP	2	48	0:04	1:26
14	Sępólno Krajeńskie ul. Targowa	13:43	13:44	DP	2	50	0:02	1:29
15	Sępólno- ul. Wyspiańskiego	13:45	13:46	G	1	51	0:01	1:31
16	Sępólno- ul. Wojska Polskiego, szkoła	13:47	13:48	DP	1	52	0:01	1:33
17	Sępólno- ul. Baczyńskiego	13:50	13:51	G	1	53	0:02	1:36
18	Piaseczno wieś	13:55	13:55	DP	1	54	0:04	1:40
19	Piaseczno PGR- pętla	13:57	13:57	DP	2	56	0:02	1:42
20	Dziechowo Wieś	14:00	14:00	DP	2	58	0:03	1:45
21	Lutówko Młyn (skrzyżowanie)	14:03	14:03	DP	2	60	0:03	1:48
22	Lutówko wieś	14:05	14:05	DP	2	62	0:02	1:50
23	Lutowo (szkoła)	14:20	14:20	G	10	72	0:15	2:05
24	Radońsk (os. Leśne)	14:25	14:26	G	2	74	0:05	2:11
25	Radońsk	14:30	14:31	DP	2	76	0:04	2:16
26	Iłowo	14:35	14:36	DP	2	78	0:04	2:21
27	Jazdrowo- pętla	14:40	14:41	DP	2	80	0:04	2:26
28	Sępólno- ul. Wojska Polskiego, szkoła	14:55	14:56	DP	15	95	0:14	2:41
29	Sępólno Krajeńskie – ul. Targowa	15:00	15:00	DP	1	96	0:04	2:45
30	Wiśniewa	15:05	15:10	DP	2	98	0:05	2:55
31	Wiśniewka	15:15	15:16	DP	2	100	0:05	3:01
32	Wiśniewka I	15:20	15:21	DP	2	102	0:04	3:06
33	Kawle PGR	15:25	15:26	DP	2	104	0:04	3:11
34	Kawle Wyb. I	15:30	15:31	DP	1	105	0:04	3:16
35	Sępólno Krajeńskie – ul. Targowa	15:35	15:35	DP	1	106	0:04	3:20
36	Sępólno Krajeńskie - ul. Wyspiańskiego	15:37	15:37	G	1	107	0:02	3:22
37	Sępólno Krajeńskie – ul. Wojska Polskiego, szkoła	15:40	15:40	DP	1	108	0:03	3:25
38	Sępólno- Baza ZTiU	15:45	-	-	1	109	0:05	3:30

BURMISTRZ

.....

podpis organizatora publicznego transportu zbiorowego

WALDEMAR STUPAŁKOWSKI

LINIA NR 6

Sępólno Krajeńskie – Lutowo – Radońsk – Iłowo – Jazdrowo – Sępólno Krajeńskie – Wiśniewka – Kawle – Targowa – Piaseczno – Dziechowo – Lutówko – Lutowo – Radońsk – Iłowo – Jazdrowo – Sępólno Krajeńskie – Wiśniewa – Wiśniewka – Kawle – Sępólno Krajeńskie

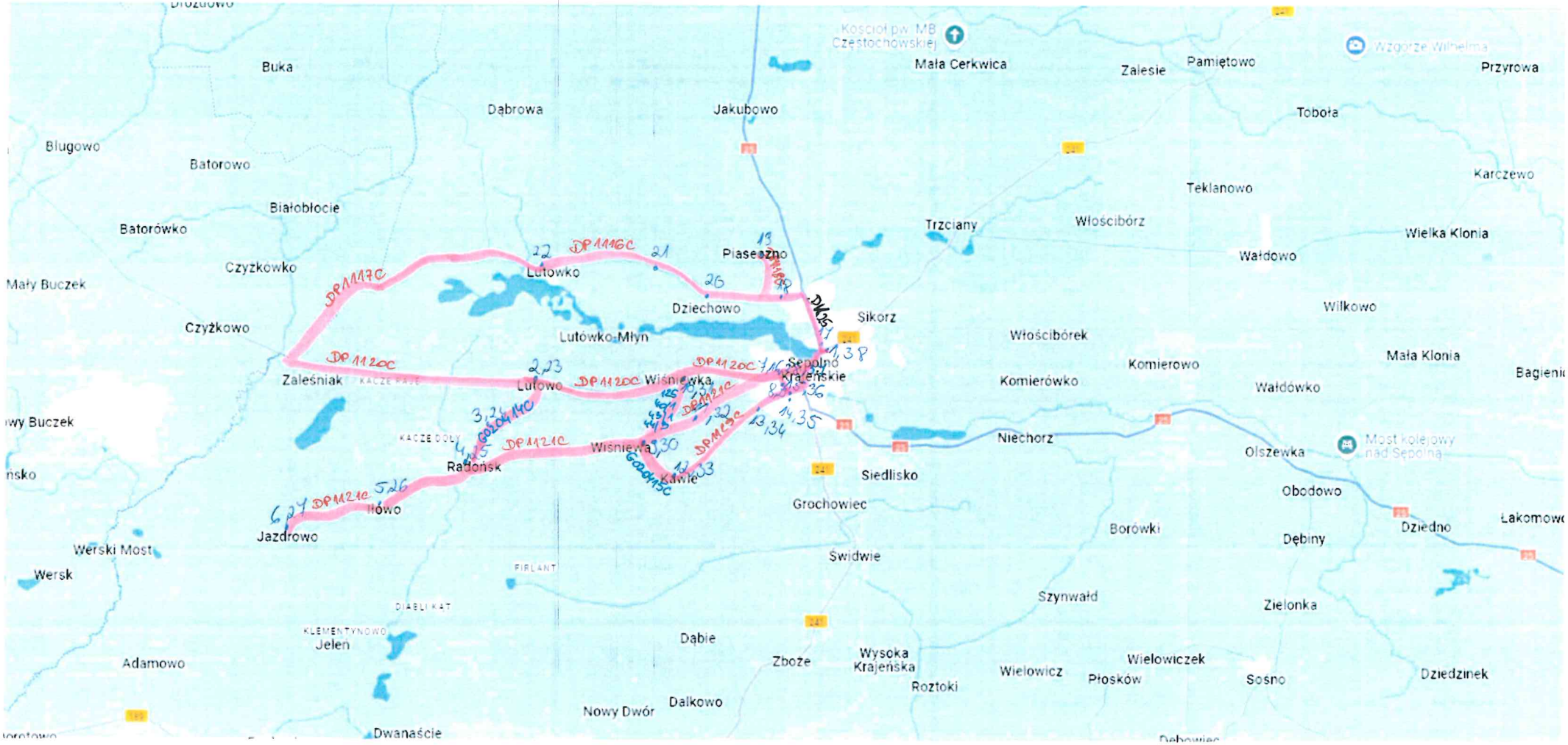

BURMISTRZ

WALDEMAR STUPAŁKOWSKI

LINIA NR 7

Organizator transportu publicznego: **GMINA SĘPÓLNO KRAJEŃSKIE** ul. Tadeusza Kościuszki 11, 89-400 Sępólno Krajeńskie tel. 52 3894230	rozkład jazdy ważny od 07.01.2026 r. do 31.12.2030 r.	**OPERATOR TRANSPORTU PUBLICZNEGO: Zakład Transportu i Usług Sp. z o.o. ul. Baczyńskiego 6 89-400 Sępólno Kraj.**

Nazwa linii: Sępólno Krajeńskie – Wiśniewa – Wiśniewka – Kawle – Sępólno Krajeńskie

Oznaczenie linii komunikacyjnej:
U - przewóz o charakterze użyteczności publicznej,
S - kursuje w dni nauki szkolnej; 5 (piątki)
z - nie kursuje w piątek po dniu Bożego Ciała

Nr przystanku	Przystanki i dworce komunikacyjne	Godz. przyjazdu	Godz. odjazdu	Kategoria drogi	Odległości między przystankami (km)		Czas przejazdu między przystankami (h:min)	
					Odległości między przystankami	Odległości narastająco dla całej linii	Czas przejazdu między przystankami	Czas przejazdu narastająco dla całej linii
1	Sępólno- Baza ZTiU	-	11:10	-	-	0	-	-
2	Wiśniewa	11:20	11:25	DP	6	6	0:05	0:15
3	Wiśniewka	11:30	11:31	DP	2	8	0:05	0:21
4	Wiśniewka I	11:35	11:35	DP	3	11	0:04	0:25
5	Kawle PGR	11:40	11:41	DP	3	14	0:05	0:31
6	Kawle Wyb. I	11:45	11:46	DP	2	16	0:04	0:36
7	Sępólno Krajeńskie- ul. Targowa	11:48	11:49	DP	2	18	0:02	0:39
8	Sępólno Krajeńskie- ul. Wyspiańskiego	11:52	11:53	G	1	19	0:03	0:43
9	Sępólno- ul. Wojska Polskiego, szkoła	11:55	11:56	DP	1	20	0:02	0:46
10	Sępólno Krajeńskie – ul. Baczyńskiego	11:58	11:59	G	1	21	0:02	0:49
11	Sępólno- Baza ZTiU	12:00	-	-	1	22	0:01	0:50

+/- 3 minuty tolerancji

BURMISTRZ

WALDEMAR STUPAŁKOWSKI

podpis organizatora publicznego transportu zbiorowego

LINIA NR 7
Sępólno Krajeńskie – Wiśniewa – Wiśniewka – Kawle – Sępólno Krajeńskie

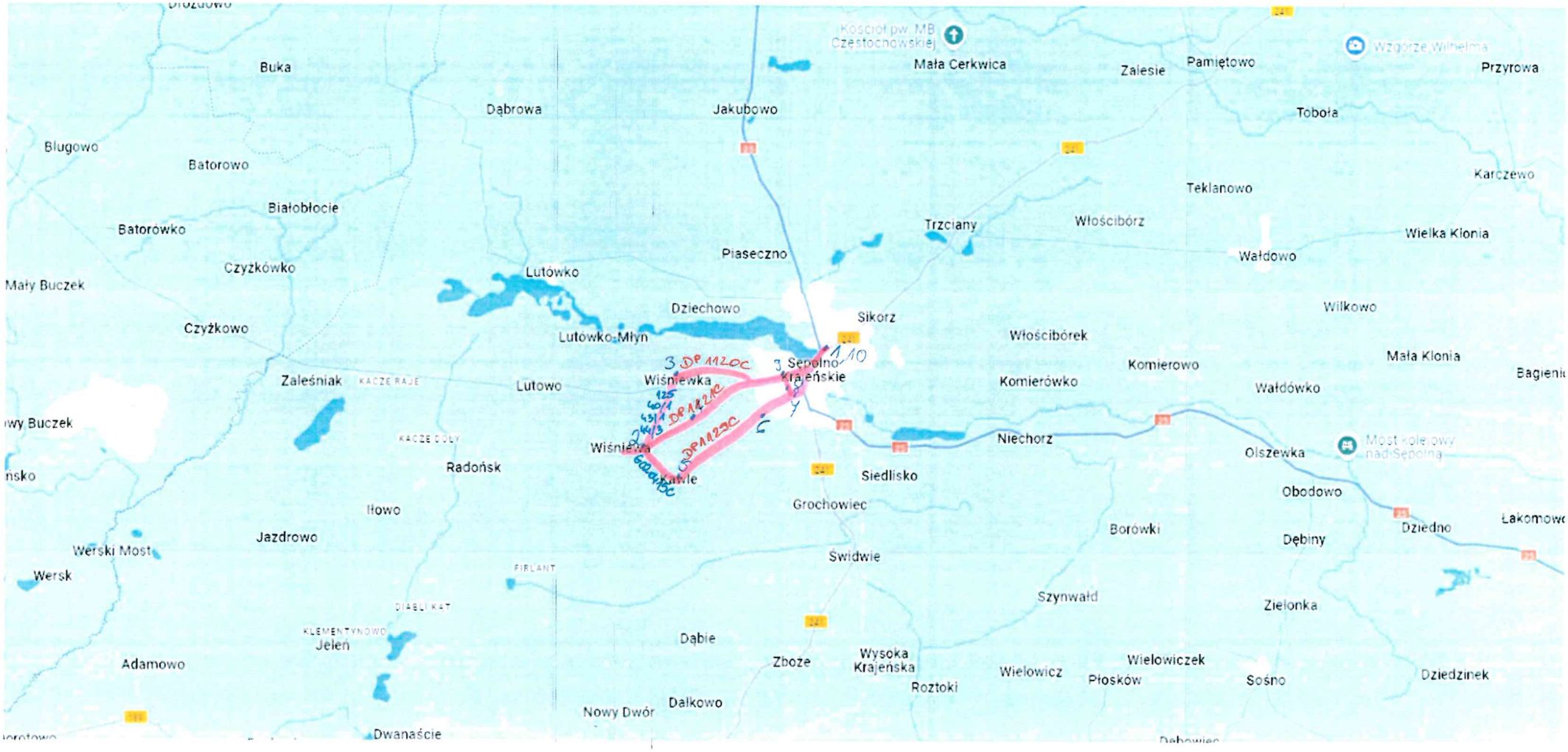

BURMISTRZ

WALDEMAR STUPAŁKOWSKI

LINIA NR 8

Organizator transportu publicznego: **GMINA SĘPÓLNO KRAJEŃSKIE** ul. Tadeusza Kościuszki 11, 89-400 Sępólno Krajeńskie tel. 52 3894230	rozkład jazdy ważny od 07.01.2026 r. do 31.12.2030 r.	**OPERATOR TRANSPORTU PUBLICZNEGO: Zakład Transportu i Usług Sp. z o.o. ul. Baczyńskiego 6 89-400 Sępólno Kraj.**

Nazwa linii: Sępólno Krajeńskie – Lutowo – Radońsk – Iłowo – Jazdrowo – Sępólno Krajeńskie – Wiśniewa – Wiśniewka – Kawle – Sępólno Krajeńskie

Oznaczenie linii komunikacyjnej:
U - przewóz o charakterze użyteczności publicznej;
S - kursuje w dni nauki szkolnej; 5 (piątki)
z - nie kursuje w piątek po dniu Bożego Ciała

Nr przystanku	Przystanki i dworce komunikacyjne	Godz. przyjazdu	Godz. odjazdu	Kategoria drogi	Odległości między przystankami (km)		Czas przejazdu między przystankami (h:min)	
					Odległości między przystankami	Odległości narastająco dla całej linii	Czas przejazdu między przystankami	Czas przejazdu narastająco dla całej linii
1	Sępólno- Baza ZTiU	-	14:00	-	-	0	-	-
2	Lutowo (szkoła)	14:15	14:20	G	9	9	0:15	0:20
3	Radońsk (os. Leśne)	14:25	14:25	G	2	11	0:05	0:25
4	Radońsk	14:30	14:31	DP	2	13	0:05	0:31
5	Iłowo	14:35	14:36	DP	2	15	0:04	0:36
6	Jazdrowo- pętla	14:40	14:41	DP	2	17	0:04	0:41
7	Sępólno- ul. Wojska Polskiego, szkoła	14:55	14:56	DP	15	32	0:14	0:56
8	Sępólno Krajeńskie – ul. Targowa	14:57	14:58	DP	2	34	0:01	0:58
9	Wiśniewa	15:03	15:05	DP	4	38	0:05	1:05
10	Wiśniewka	15:10	15:11	DP	2	40	0:05	1:11
11	Wiśniewka I	15:15	15:16	DP	3	43	0:04	1:16
12	Kawle PGR	15:20	15:21	DP	3	46	0:04	1:21
13	Kawle Wyb. I	15:25	15:26	DP	2	48	0:04	1:26
14	Sępólno Krajeńskie ul. Targowa	15:30	15:31	DP	2	50	0:04	1:31
15	Sępólno- ul. Wyspiańskiego	15:32	15:32	G	1	51	0:01	1:32
16	Sępólno- ul. Wojska Polskiego, szkoła	15:35	15:36	DP	1	52	0:03	1:36
17	Sępólno- ul. Baczyńskiego	15:40	15:41	G	1	53	0:04	1:41
18	Sępólno – Baza ZTiU	15:42	-	-	1	54	0:01	1:42

+/- 3 minuty tolerancji

BURMISTRZ

WALDEMAR STUPAŁKOWSKI

podpis organizatora publicznego transportu zbiorowego

LINIA NR 8

Sępólno Krajeńskie – Lutowo – Radońsk – Iłowo – Jazdrowo – Sępólno Krajeńskie – Wiśniewa – Wiśniewka – Kawle – Sępólno Krajeńskie

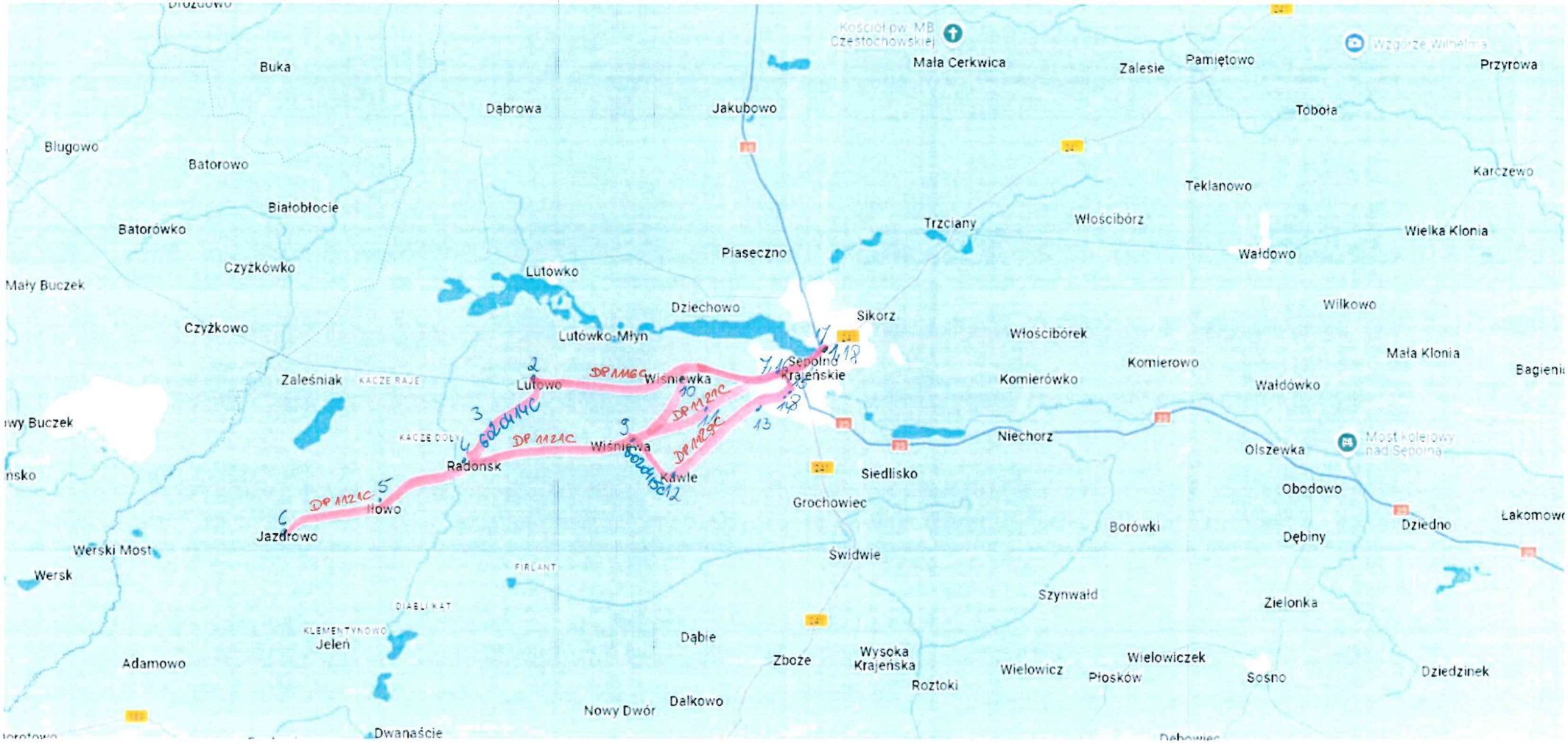

BURMISTRZ

WALDEMAR STUPAŁKOWSKI

LINIA NR 9

Organizator transportu publicznego: **GMINA SĘPÓLNO KRAJEŃSKIE** ul. Tadeusza Kościuszki 11, 89-400 Sępólno Krajeńskie tel. 52 3894230	rozkład jazdy ważny od 07.01.2026 r. do 31.12.2030 r.	**OPERATOR TRANSPORTU PUBLICZNEGO: Zakład Transportu i Usług Sp. z o.o. ul. Baczyńskiego 6 89-400 Sępólno Kraj.**

Nazwa linii: Sępólno Krajeńskie – Kawle – Wiśniewa – Jazdrowo – Iłowo – Radońsk – Lutowo – Wiśniewa – Sępólno Krajeńskie – Grochowiec – Świdwie – Zboże – Wysoka Krajeńska – Zboże – Sępólno Krajeńskie

Oznaczenie linii komunikacyjnej:
U - przewóz o charakterze użyteczności publicznej;
S - kursuje w dni nauki szkolnej; 1-5 (od poniedziałku do piątku)
z - nie kursuje w piątek po dniu Bożego Ciała

Nr przystanku	Przystanki i dworce komunikacyjne	Godz. przyjazdu	Godz. odjazdu	Kategoria drogi	Odległości między przystankami (km)		Czas przejazdu między przystankami (h:min)	
					Odległości między przystankami	Odległości narastająco dla całej linii	Czas przejazdu między przystankami	Czas przejazdu narastająco dla całej linii
1	Sępólno- Baza ZTiU	-	7:00	-	-	0	-	-
2	Sępólno- ul. Baczyńskiego	07:02	07:05	G	1	1	0:02	0:05
3	Sępólno Krajeńskie- ul. Wojska Polskiego, szkoła	07:08	07:10	DP	1	2	0:03	0:10
4	Sępólno Krajeńskie- ul. Wyspiańskiego	07:13	07:15	G	2	4	0:03	0:15
5	Sępólno Krajeńskie – ul. Targowa	07:17	07:18	DP	1	5	0:02	0:18
6	Kawle wyb. I	07:20	07:21	DP	1	6	0:02	0:21
7	Kawle PGR	07:23	07:24	DP	2	8	0:02	0:24
8	Wiśniewa	07:25	07:25	DP	2	10	0:01	0:25
9	Jazdrowo- pętla	07:33	07:35	DP	10	20	0:08	0:35
10	Iłowo	07:38	07:40	DP	3	23	0:03	0:40
11	Radońsk	07:43	07:45	DP	3	26	0:03	0:45
12	Radońsk (os. Leśne)	07:47	07:47	G	1	27	0:02	0:47
13	Lutowo (szkoła)	07:50	07:52	G	3	30	0:03	0:52
14	Lutowo wyb.	07:53	07:53	G	1	31	0:01	0:53
15	Wiśniewa	07:56	07:57	DP	2	33	0:03	0:57
16	Sępólno Krajeńskie – ul. Sienkiewicza	08:06	08:06	DK	4	37	0:09	1:06
17	Grochowiec	08:11	08:12	DW	3	40	0:05	1:12
18	Świdwie	08:15	08:16	DW	2	42	0:03	1:16
19	Żboże wyb.	08:18	08:18	G	3	45	0:02	1:18
20	Wysoka Kraj.	08:20	08:20	G	2	47	0:02	1:20
21	Wysoka Kraj.- pętla	8:22	8:25	DP	1	48	0:02	1:25
22	Zboże	8:30	8:35	DW	4	52	0:05	1:35
23	Sępólno- Baza ZTiU	8:50	-	-	9	61	0:15	1:50

+/- 3 minuty tolerancji

BURMISTRZ

WALDEMAR STUPAŁKOWSKI

.....

podpis organizatora publicznego transportu zbiorowego

LINIA NR 9

Sępólno Krajeńskie – Kawle – Wiśniewa – Jazdrowo – Iłowo – Radońsk – Lutowo – Wiśniewa – Sępólno Krajeńskie – Grochowiec – Świdwie – Zboże – Wysoka Krajeńska – Zboże – Sępólno Krajeńskie

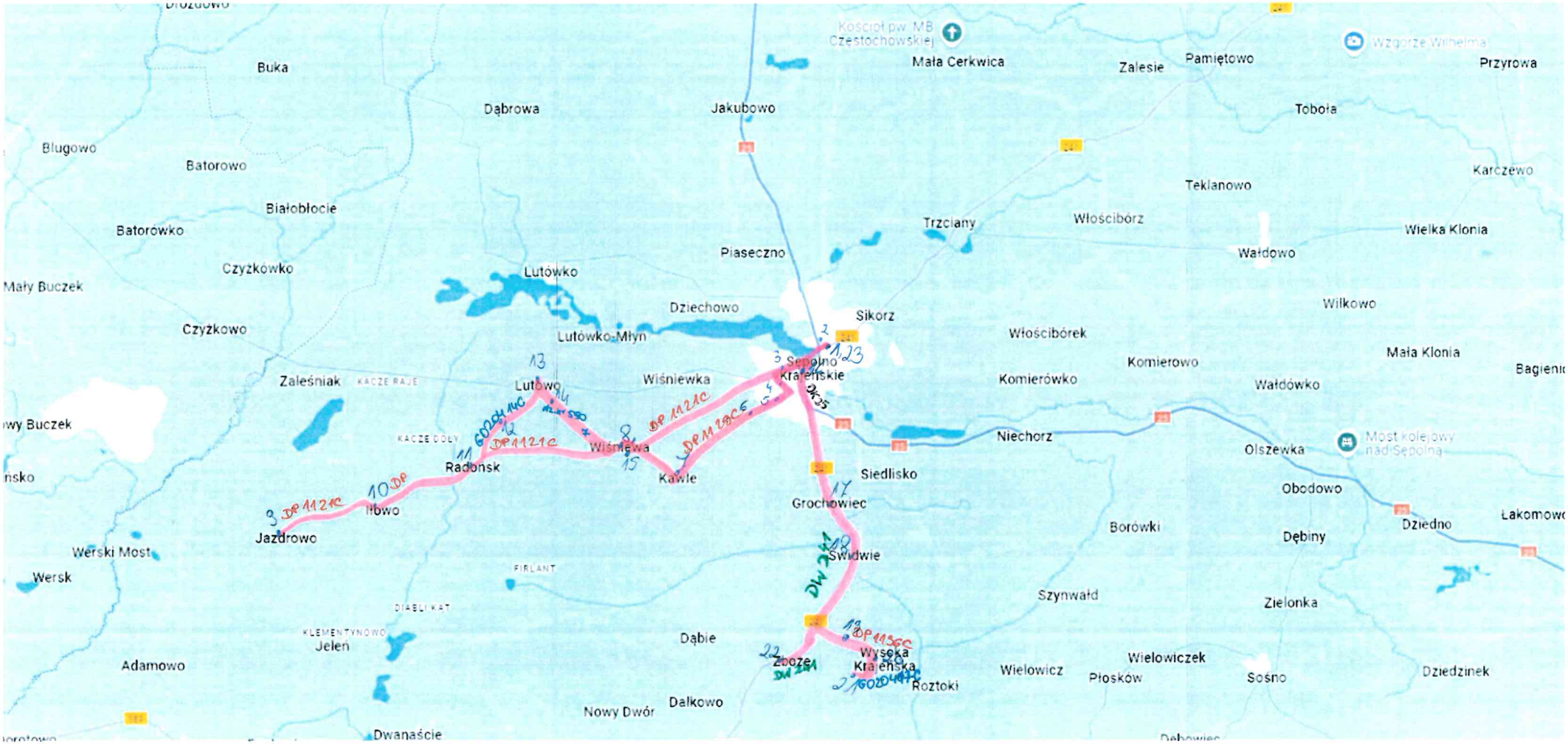

BURMISTRZ

WALDEMAR STUPAŁKOWSKI

LINIA NR 10

Organizator transportu publicznego: **GMINA SĘPÓLNO KRAJEŃSKIE** ul. Tadeusza Kościuszki 11, 89-400 Sępólno Krajeńskie tel. 52 3894230	rozkład jazdy ważny od 07.01.2026 r. do 31.12.2030 r.	**OPERATOR TRANSPORTU PUBLICZNEGO: Zakład Transportu i Usług Sp. z o.o. ul. Baczyńskiego 6 89-400 Sępólno Kraj.**

Nazwa linii: Sępólno Krajeńskie – Lutowo – Zaleśniak – Lutówko - Sępólno Krajeńskie, Zboże, Wysoka Krajeńska – Świdwie – Grochowiec – Sępólno Krajeńskie – Siedlisko – Niechorz – Komierówko – Sępólno Krajeńskie – Lutowo – Zaleśniak – Lutówko – Sępólno Krajeńskie – Zboze – Wysoka Krajeńska – Świdwie – Grochowiec – Sępólno Krajeńskie – Siedlisko – Niechorz – Komierówko – Sępólno Krajeńskie

Oznaczenie linii komunikacyjnej:
U - przewóz o charakterze użyteczności publicznej;
S - kursuje w dni nauki szkolnej; 1-4 (od poniedziałku do czwartku)

Nr przystanku	Przystanki i dworce komunikacyjne	Godz. przyjazdu	Godz. odjazdu	Kategoria drogi	Odległości między przystankami (km)		Czas przejazdu między przystankami (h:min)	
					Odległości między przystankami	Odległości narastająco dla całej linii	Czas przejazdu między przystankami	Czas przejazdu narastająco dla całej linii
1	Sępólno- Baza ZTiU	-	12:20:00	-	-	0	-	-
2	Lutowo (szkoła)	12:30	12:35	G	8	8	0:10	0:15
3	Zaleśniak	12:40	12:41	DP	3	11	0:05	0:21
4	Lutówko wieś	12:54	12:55	DP	10	21	0:13	0:35
5	Lutówko wyb.	12:59	13:00	DP	4	25	0:04	0:40
6	Sępólno Krajeńskie- ul. Baczyńskiego	13:05	13:06	G	4	29	0:05	0:46
7	Zboże	13:14	13:15	DW	8	37	0:08	0:55
8	Zboże PGR	13:18	13:18	G	2	39	0:03	0:58
9	Zboże wyb.	13:20	13:20	G	3	42	0:02	1:00
10	Wysoka Krajeńska	13:25	13:26	G	2	44	0:05	1:06
11	Wysoka Krajeńska- pętla	13:28	13:30	DP	1	45	0:02	1:10
12	Świdwie	13:35	13:35	DW	3	48	0:05	1:15
13	Grochowiec	13:37	13:38	DW	2	50	0:02	1:18
14	Sępólno Krajeńskie- ul. Koronowska	13:40	13:41	DK	2	52	0:02	1:21
15	Siedlisko	13:45	13:45	DP	1	53	0:04	1:25
16	Niechorz I	13:48	13:48	DK	2	55	0:03	1:28
17	Niechorz	13:50	13:51	G	2	57	0:02	1:31
18	Komierówko	13:55	13:55	G	3	60	0:04	1:35
19	Sępólno Krajeńskie – ul. Baczyńskiego	14:05	14:05	G	9	69	0:10	1:45
20	Lutowo (szkoła)	14:20	14:25	G	8	77	0:15	2:05
21	Zaleśniak	14:27:00	14:28:00	DP	3	80	0:02	2:08
22	Lutówko wieś	14:40:00	14:40:00	DP	10	90	0:12	2:20
23	Lutówko wyb.	14:44:00	14:45:00	DP	4	94	0:04	2:25
24	Sępólno Krajeńskie- ul. Baczyńskiego	14:50:00	14:51:00	G	4	98	0:05	2:31
25	Zboże	15:00:00	15:05:00	DW	8	106	0:09	2:45
26	Zboże PGR	15:07:00	15:07:00	G	2	108	0:02	2:47
27	Zboże wyb.	15:10:00	15:10:00	G	3	111	0:03	2:50
28	Wysoka Krajeńska	15:13:00	15:14:00	G	2	113	0:03	2:54
29	Wysoka Krajeńska- pętla	15:17:00	15:18:00	DP	1	114	0:03	2:58
30	Świdwie	15:19:00	15:20:00	DW	3	117	0:01	3:00
31	Grochowiec	15:22:00	15:23:00	DW	2	119	0:02	3:03
32	Sępólno Krajeńskie- ul. Koronowska	15:25:00	15:25:00	DK	2	121	0:02	3:05
33	Siedlisko	15:28:00	15:29:00	DP	1	122	0:03	3:09
34	Niechorz I	15:33:00	15:34:00	DK	2	124	0:04	3:14
35	Niechorz	15:35:00	15:35:00	G	2	126	0:01	3:15
36	Komierówko	15:40:00	15:40:00	G	3	129	0:05	3:20
37	Sępólno Krajeńskie – ul. Baczyńskiego	15:55:00	15:56:00	G	9	138	0:15	3:36
38	Sępólno – Baza ZTiU	15:57:00	-	-	1	139	0:01	3:37

+/- 3 minuty tolerancji

BURMISTRZ

.....

podpis organizatora publicznego transportu zbiorowego

WALDEMAR STUPAŁKOWSKI

LINIA NR 10

Sępólno Krajeńskie – Lutowo – Zaleśniak – Lutówko - Sępólno Krajeńskie, Zboże, Wysoka Krajeńska – Świdwie – Grochowiec – Sępólno Krajeńskie – Siedlisko – Niechorz – Komierówko – Sępólno Krajeńskie – Lutowo – Zaleśniak – Lutówko – Sępólno Krajeńskie – Zboze – Wysoka Krajeńska – Świdwie – Grochowiec – Sępólno Krajeńskie – Siedlisko – Niechorz – Komierówko – Sępólno Krajeńskie

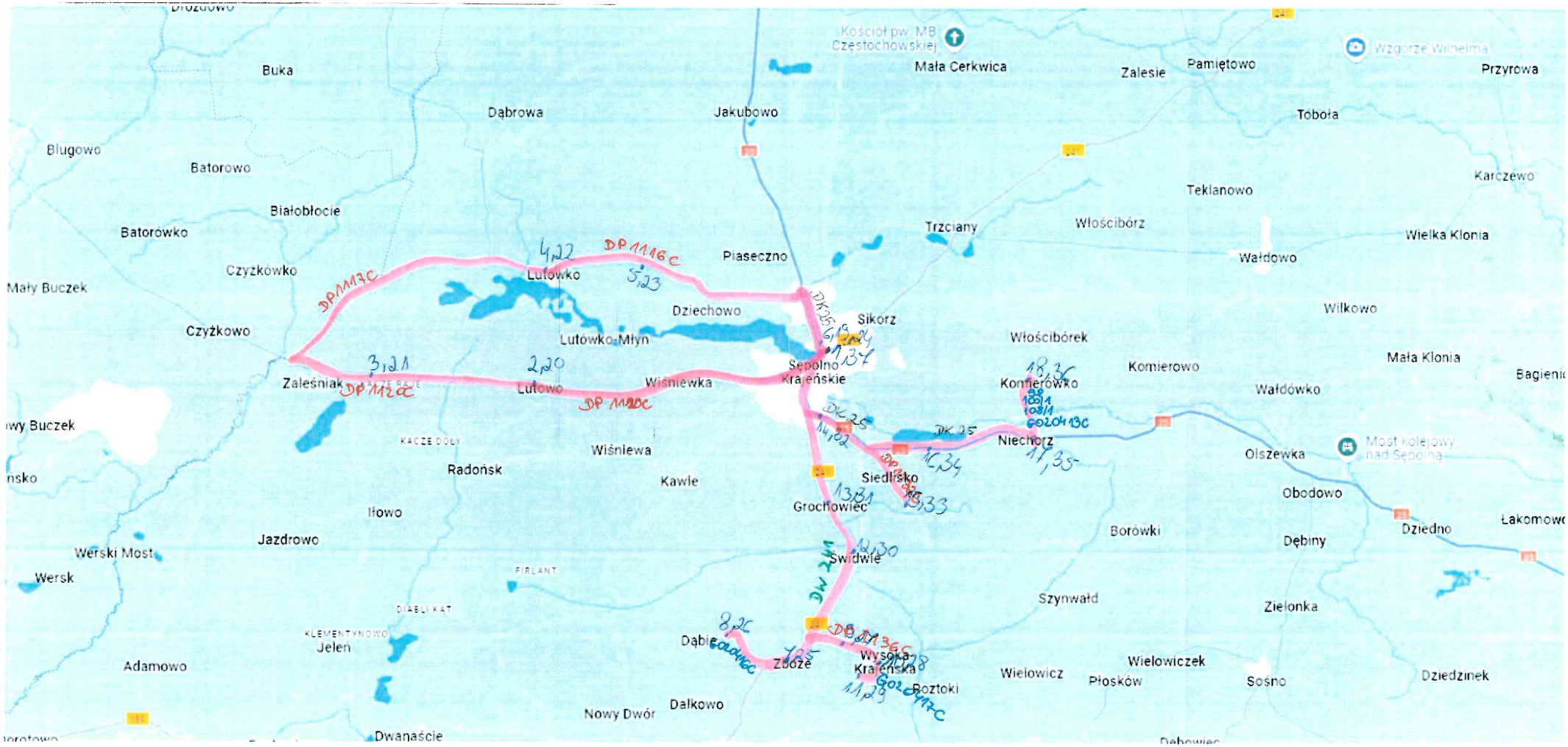

BURMISTRZ

WALDEMAR STUPAŁKOWSKI

LINIA NR 11

Organizator transportu publicznego: **GMINA SĘPÓLNO KRAJEŃSKIE** ul. Tadeusza Kościuszki 11, 89-400 Sępólno Krajeńskie tel. 52 3894230	rozkład jazdy ważny od 07.01.2026 r. do 31.12.2030 r.	**OPERATOR TRANSPORTU PUBLICZNEGO: Zakład Transportu i Usług Sp. z o.o. ul. Baczyńskiego 6 89-400 Sępólno Kraj.**

Nazwa linii: Sępólno Krajeńskie – Zboże – Wysoka Krajeńskie – Świdwie – Grochowiec – Sępólno Krajeńskie – Siedlisko – Niechorz – Komierówko – Sępólno Krajeńskie

Oznaczenie linii komunikacyjnej:
U - przewóz o charakterze użyteczności publicznej;
S - kursuje w dni nauki szkolnej; 5 (piątki)
z - nie kursuje w piątek po dniu Bożego Ciała

Nr przystanku	Przystanki i dworce komunikacyjne	Godz. przyjazdu	Godz. odjazdu	Kategoria drogi	Odległości między przystankami (km)		Czas przejazdu między przystankami (h:min)	
					Odległości między przystankami	Odległości narastająco dla całej linii	Czas przejazdu między przystankami	Czas przejazdu narastająco dla całej linii
1	Sępólno – Baza ZTiU	-	12:00	-	-	0	-	-
2	Zboże	12:10	12:15	DW	8	8	0:10	0:15
3	Zboże PGR	12:18	12:18	G	2	10	0:03	0:18
4	Zboże wyb.	12:20	12:20	G	3	13	0:02	0:20
5	Wysoka Krajeńska	12:25	12:26	G	2	15	0:05	0:26
6	Wysoka Krajeńska- pętla	12:28	12:30	DP	1	16	0:02	0:30
7	Świdwie	12:35	12:35	DW	3	19	0:05	0:35
8	Grochowiec	12:37	12:38	DW	2	21	0:02	0:38
9	Sępólno Krajeńskie- ul. Koronowska	12:40	12:41	DK	2	23	0:02	0:41
10	Siedlisko	12:45	12:45	DP	2	25	0:04	0:45
11	Niechorz I	12:48	12:48	DK	2	27	0:03	0:48
12	Niechorz	12:50	12:51	G	2	29	0:02	0:51
13	Komierówko	12:55	13:00	G	3	32	0:04	1:00
14	Sępólno Krajeńskie – ul. Baczyńskiego	13:10	13:10	G	9	41	0:10	1:10
15	Sępólno – Baza ZTiU	13:11	-	-	1	42	0:01	1:11

+/- 3 minuty tolerancji

BURMISTRZ

WALDEMAR STUPAŁKOWSKI

.....

podpis organizatora publicznego transportu zbiorowego

LINIA NR 11
Sępólno Krajeńskie – Zboże – Wysoka Krajeńskie – Świdwie – Grochowiec – Sępólno Krajeńskie – Siedlisko – Niechorz – Komierówko – Sępólno Krajeńskie

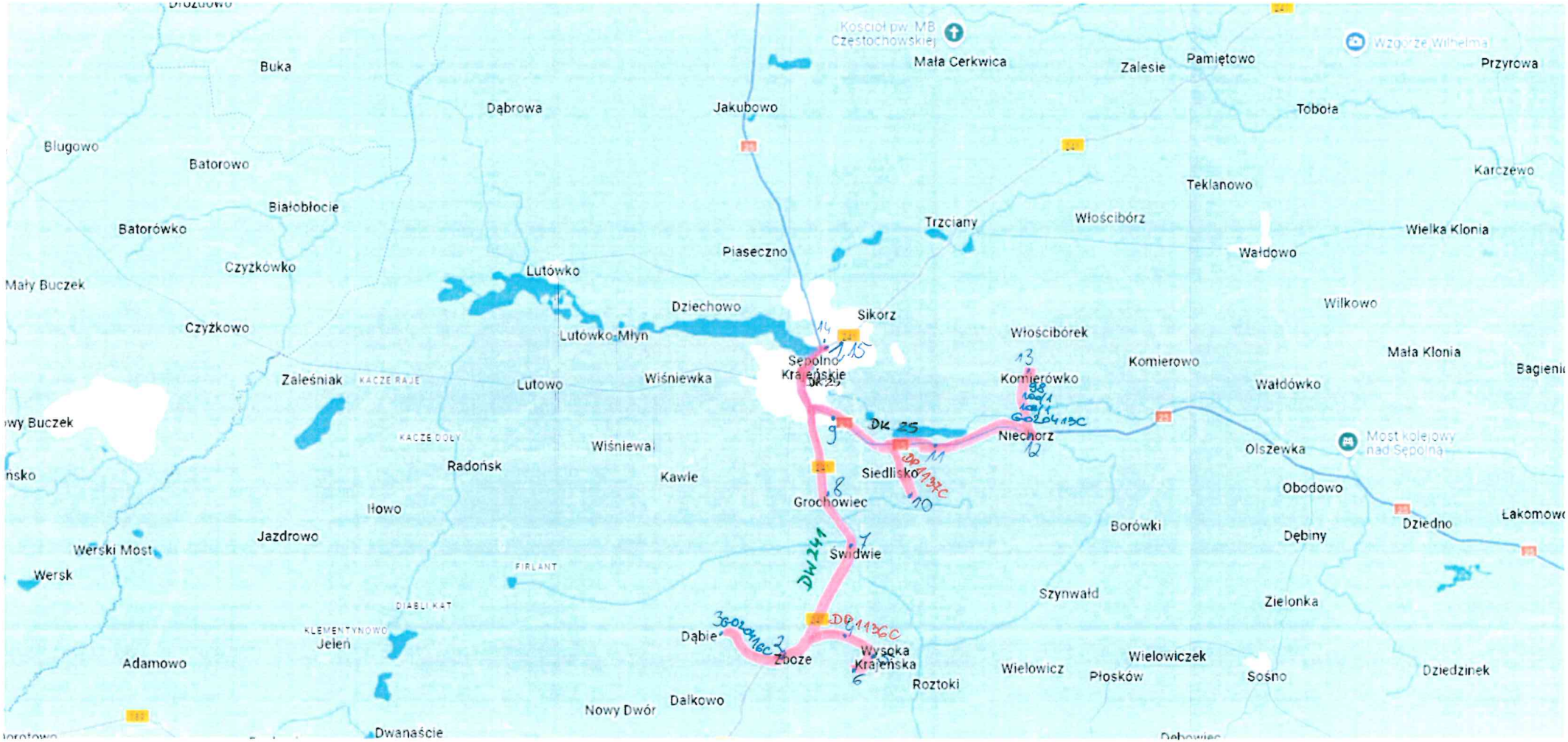

BURMISTRZ

WALDEMAR STUPAŁKOWSKI

LINIA NR 12

Organizator transportu publicznego: **GMINA SĘPÓLNO KRAJEŃSKIE** ul. Tadeusza Kościuszki 11, 89-400 Sępólno Krajeńskie tel. 52 3894230	rozkład jazdy ważny od 07.01.2026 r. do 31.12.2030 r.	**OPERATOR TRANSPORTU PUBLICZNEGO: Zakład Transportu i Usług Sp. z o.o. ul. Baczyńskiego 6 89-400 Sępólno Kraj.**

Nazwa linii: Sępólno Krajeńskie – Piaseczno – Dziechowo – Lutówko – Lutowo – Zaleśniak – Lutówko – Sępólno Krajeńskie – Zboże – Wysoka Krajeńska – Świdwie – Grochowiec – Sępólno Krajeńskie – Siedlisko – Niechorz – Komierówko – Sępólno Krajeńskie

Oznaczenie linii komunikacyjnej:
U - przewóz o charakterze użyteczności publicznej;
S - kursuje w dni nauki szkolnej; 5 (piątki)
z - nie kursuje w piątek po dniu Bożego Ciała

Nr przystanku	Przystanki i dworce komunikacyjne	Godz. przyjazdu	Godz. odjazdu	Kategoria drogi	Odległości między przystankami (km)		Czas przejazdu między przystankami (h:min)	
					Odległości między przystankami	Odległości narastająco dla całej linii	Czas przejazdu między przystankami	Czas przejazdu narastająco dla całej linii
1	Sępólno- Baza ZTiU	-	13:38	-	-	0	-	-
2	Sępólno Krajeńskie- ul. Baczyńskiego	13:39	13:40	G	1	1	0:01	0:02
3	Piaseczno Wieś	13:43	13:44	DP	2	3	0:03	0:06
4	Piaseczno PGR- pętla	13:47	13:47	DP	2	5	0:03	0:09
5	Dziechowo	13:52	13:52	DP	4	9	0:05	0:14
6	Lutówko- Młyn (skrzyżowanie)	13:55	13:55	DP	1	10	0:03	0:17
7	Lutówko	14:00	14:00	DP	1	11	0:05	0:22
8	Lutowo (szkoła)	14:20	14:25	G	13	24	0:20	0:47
9	Zaleśniak	14:27	14:28	DP	3	27	0:02	0:50
10	Lutówko wieś	14:40	14:40	DP	10	37	0:12	1:02
11	Lutówko wyb.	14:44	14:45	DP	4	41	0:04	1:07
12	Sępólno Krajeńskie- ul. Baczyńskiego	14:50	14:51	G	4	45	0:05	1:13
13	Zboże	15:00	15:05	DW	8	53	0:09	1:27
14	Zboże PGR	15:07	15:07	G	2	55	0:02	1:29
15	Zboże wyb.	15:10	15:10	G	3	58	0:03	1:32
16	Wysoka Krajeńska	15:13	15:14	G	2	60	0:03	1:36
17	Wysoka Krajeńska- pętla	15:17	15:18	DP	1	61	0:03	1:40
18	Świdwie	15:19	15:20	DW	3	64	0:01	1:42
19	Grochowiec	15:22	15:23	DW	2	66	0:02	1:45
20	Sępólno Krajeńskie- ul. Koronowska	15:25	15:25	DK	2	68	0:02	1:47
21	Siedlisko	15:28	15:29	DP	2	70	0:03	1:51
22	Niechorz I	15:43	15:44	DK	2	72	0:14	2:06
23	Niechorz	15:45	15:45	G	2	74	0:01	2:07
24	Komierówko	15:50	15:50	G	3	77	0:05	2:12
25	Sępólno Krajeńskie- ul. Baczyńskiego	16:00	16:01	G	9	86	0:10	2:23
26	Sępólno- Baza ZTiU	16:02	-	-	1	87	0:01	2:24

+/- 3 minuty tolerancji

BURMISTRZ

WALDEMAR STUPAŁKOWSKI

podpis organizatora publicznego transportu zbiorowego

LINIA NR 12

Sępólno Krajeńskie – Piaseczno – Dziechowo – Lutówko – Lutowo – Zaleśniak – Lutówko – Sępólno Krajeńskie – Zboże – Wysoka Krajeńska – Świdwie – Grochowiec – Sępólno Krajeńskie – Siedlisko – Niechorz – Komierówko – Sępólno Krajeńskie

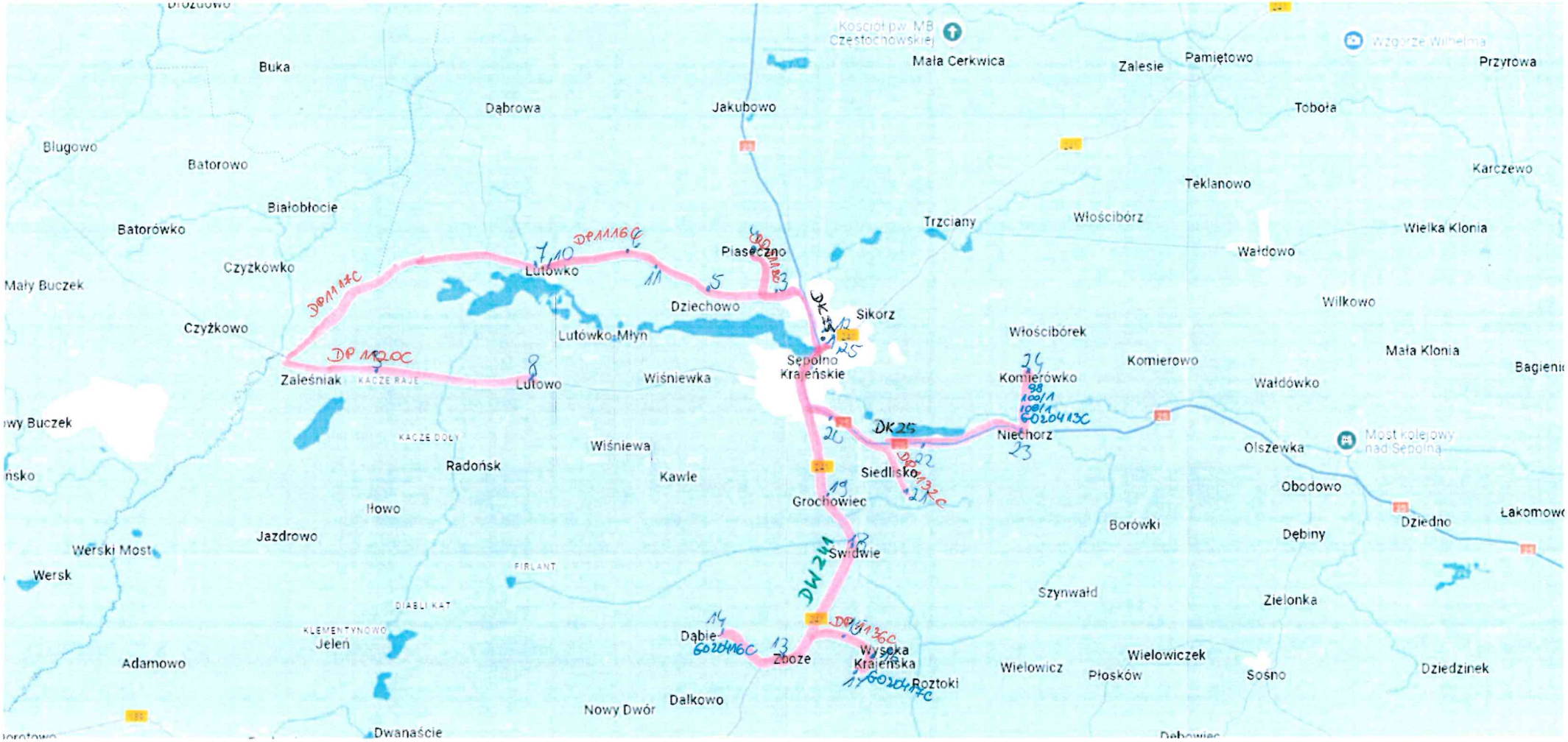

BURMISTRZ

WALDEMAR STUPAŁKOWSKI